

Reitityspalvelu

Tuukka Hastrup
Sproutverse Oy & Mistmap Oy

2020-01-31

Citylogistiikan viimeisen kilometrin haasteet ja ratkaisut

Tausta

Tuukka Hastrup, Sproutverse

Aiemmin:

- Ohjelmistokehittäjä
- Konsultti
- IT-pääarkkitehti
- Ohjelmistokehityspäällikkö



Toteuttajat: Sproutverse ja Mistmap

Sproutverse Oy

Mistmap Oy

**Kestävän liikkumisen
palvelut**

Fasilitointi ja coaching

Joukkoistaminen

Ketterä ohjelmistokehitys

Tietokannat


OpenStreetMap

Rajapintasuunnittelu

DevOps





**Avoimen datan
hyödyntäminen**

“Viimeisen 100 metrin reittiopas”








Pääovelle HSL:n, Traficommin (ja Viron) reittioppailla

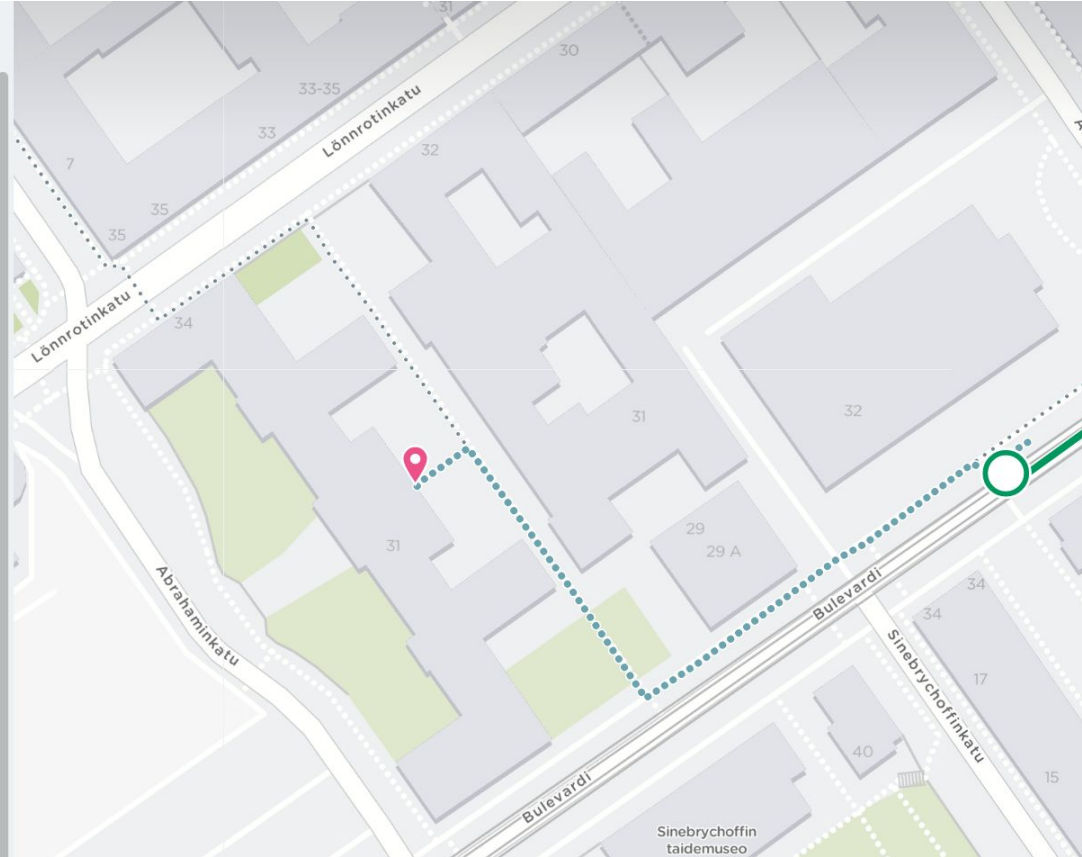
Bulevardi 31, Helsinki

I'm traveling by    

11:02 Today Leaving at Settings

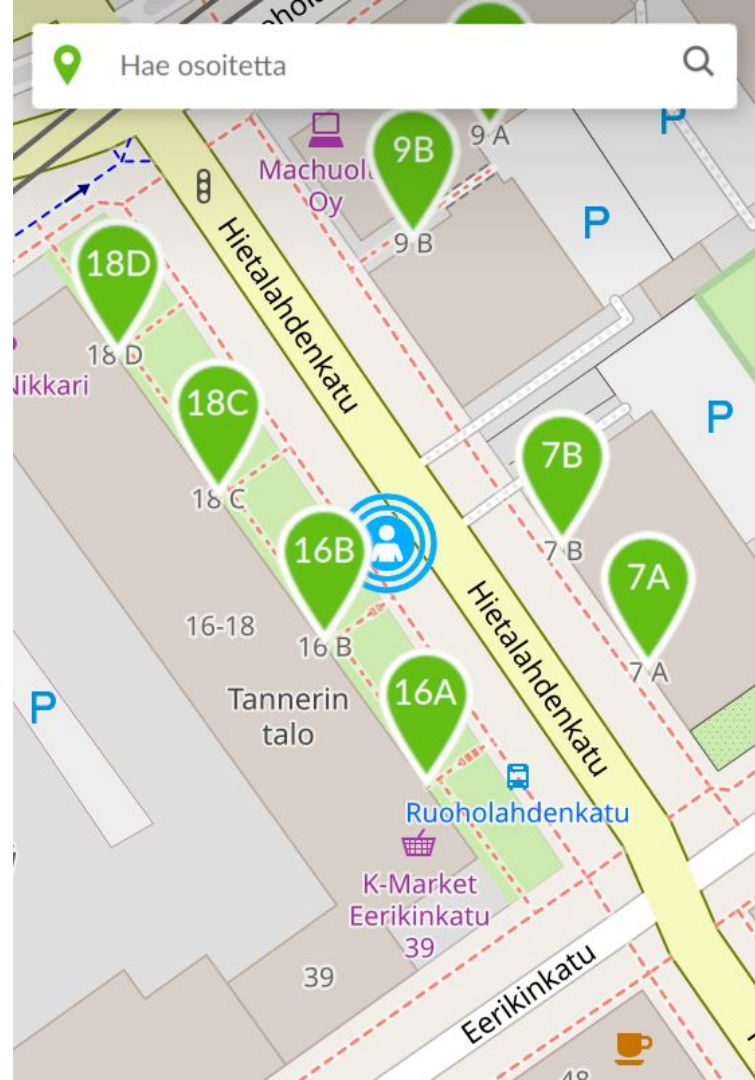
     Default settings

11:05	Hakaniemi	11:25	19 min	350 m
11:08 6				
11:05	Hakaniemi	11:31	26 min	600 m
11:07 7				
11:13	Hakaniemi	11:34	21 min	600 m
11:16 9				
11:11	Hakaniemi	11:34	22 min	650 m
11:14 3				



Konsepti

1. Sisäänkäynnit lähistöllä
2. Haku osoitteella
3. Reittivaihtoehdot
4. Reittiin liittyvät esteet



Kysymys 1: Mitä pitäisi ottaa huomioon?
Kuka palvelua käyttää ja missä
tilanteessa?

Mitä tarvitaan?

Tarvittavat tietoluokat

Datan kattavuus

Reittien laskenta

Käyttöliittymä

Koekäyttö

Kysymys 2: Millainen koekäyttö?

Kiitos!

Tuukka Hastrup

tuukka@sproutverse.fi

Twitter: [@tuukkah](https://twitter.com/tuukkah)